



Centro de Investigación y Posgrado en Estudios Socioterritoriales Acapulco | Maestría en Geografía y Gestión Territorial


CONVOCAN AL


# FORO VIRTUAL


# “RETOS PARA EL DESARROLLO TERRITORIAL”

Acapulco de Juárez, Gro., Méx.


## OBJETIVOS:


 Compartir experiencias en temas relacionados con el desarrollo territorial, cuyo análisis y discusión coadyuven a una mejor toma de decisiones en la intervención territorial.


 Analizar y discutir sobre algunos problemas territoriales que enfrenta la sociedad en la actualidad y su posible intervención para mejorar las condiciones sociales y ambientales.


 Fomentar el trabajo colaborativo entre grupos de investigadores de diferentes instituciones.

## EJES TEMÁTICOS:

 vulnerabilidad social y ambiental.

 Recursos naturales y sostenibilidad.

 Cambio climático, fenómenos naturales y prevención de riesgos.

 Planeación territorial.

 Salud y territorio.

Envío de trabajos: [foroterritorial@uagro.mx](mailto:foroterritorial@uagro.mx) 

A TRAVÉS DE LA PLATAFORMA **zoom** 

## FECHAS IMPORTANTES

- Límite para enviar el resumen: **30 noviembre de 2021**
- Resultados de aceptación: **15 de diciembre de 2021**
- Programa final del foro: **20 de enero de 2022**
- Límite para enviar extenso: **18 de marzo de 2022**

**16 - 18**  
**MAR. 2022**

Centro de Investigación y Posgrado en Estudios Socioterritoriales Acapulco -Maestría en Geografía y Gestión Territorial (UAGro), Facultad de Geografía (UAEMEX), Centro de Investigación y de Estudios Avanzados Unidad Mérida (CINVESTAV-Mérida), Instituto de Geografía (IG-UNAM), Facultad de Ciencias Sociales y Humanidades (UASLP)

## **CONVOCAN AL SEGUNDO FORO “RETOS PARA EL DESARROLLO TERRITORIAL”**

Centro de Investigación y Posgrado en Estudios Socioterritoriales, Acapulco, Guerrero, del 16 al 18 de marzo de 2022

### **Objetivos:**

- Compartir experiencias en temas relacionados con el desarrollo territorial, cuyo análisis y discusión coadyuven a una mejor toma de decisiones en la intervención territorial.
- Analizar y discutir sobre algunos problemas territoriales que enfrenta la sociedad en la actualidad y su posible intervención para mejorar las condiciones sociales y ambientales.
- Fomentar el trabajo colaborativo entre grupos de investigadores de diferentes instituciones.

### **Ejes temáticos:**

- Vulnerabilidad social y ambiental
- Recursos naturales y sostenibilidad
- Cambio climático, fenómenos naturales y prevención de riesgos.
- Planeación territorial
- Salud y territorio.

### **Cuotas de inscripción**

Una vez aceptados los resúmenes, **cada autor** deberá pagar \$800.00 pesos.

En el caso de trabajos con más de dos autores y deseen asistir al foro y gozar de todas las prerrogativas de este, cada uno de ellos tendrá que pagar la inscripción completa.

El pago de cuota como autores le otorga la siguientes prerrogativas: constancia de participación del evento y publicación del trabajo como un capítulo de libro en una editorial reconocida.

**No habrá exención en el pago de cuotas, ni descuentos.**

Los pagos pueden hacerse, directamente, al número de **CUENTA 65508307926 o CLABE: 014260655083079268** del banco Santander a nombre de la Universidad Autónoma de Guerrero, no se emitirá factura y solo se puede otorgar un recibo de pago.

### **Fechas importantes:**

- Límite para enviar el resumen: 30 noviembre de 2021.
- Resultados de aceptación: 15 de diciembre de 2021.
- Límite para enviar el comprobante de pago: 15 de enero 2020.
- Programa final del foro: 20 de enero de 2022.
- Límite para enviar extenso: 18 de marzo de 2022.

El Foro será virtual a través de la plataforma de Zoom.

Envío de trabajos y comprobante de pago: [foroterritorial@uagro.mx](mailto:foroterritorial@uagro.mx)

## ANEXO

### **SEGUNDO FORO “RETOS PARA EL DESARROLLO TERRITORIAL”**

#### **Características de los resúmenes**

1. El título deberá ser indicativo y explicativo de lo que se desea presentar, debe estar centrado, escrito en mayúsculas y minúsculas, en negritas, y contener hasta veinte palabras. La fuente y tamaño de letra debe ser calibri 12. Después del título, con un espacio de separación, con justificación a la derecha y escritos en cursivas, vendrá el nombre completo del autor o autores (máximo tres), primero el nombre de pila y después los apellidos, sin abreviaturas. Posteriormente, en renglones subsiguientes, los nombres de las instituciones a las que están adscritos los autores.
2. El número máximo de palabras del resumen es 250. Todo escrito enviado ante el comité organizador que rebase esta cantidad, no será considerado para su lectura o evaluación. El contenido del resumen deberá abordar el problema, metodología, principales resultados y conclusiones más relevantes.
3. Deberá estar escrito en Word, con tipo de letra calibri, en tamaño 12, a renglón seguido, sin negritas ni cursivas en el texto principal. Un máximo de 3 palabras clave. El tamaño de los márgenes debe ser: superior e izquierdo 3 cm. inferior y derecho 2.5 cm.
4. Una vez recibido, el resumen será identificado con una clave que se hará saber a los autores, mediante un correo electrónico. Cuando el resumen haya sido evaluado, se notificará la respuesta a los autores.
5. Fecha límite para la recepción de resúmenes: 30 de noviembre de 2021.

6. Resultados de aceptación: 15 de diciembre de 2021.
7. Programa final: 20 de enero de 2022.

### **Características de los trabajos en extenso para la publicación del libro**

1. Los trabajos deberán contener el título, autores y resumen que previamente fueron aceptados.
2. El extenso deberá estar escrito en una sola cara de hoja tamaño carta, con márgenes de 3 cm. superior e izquierdo y 2.5 cm. inferior y derecho, con tipo de letra calibri tamaño 12 puntos, con espaciado 1.5. Al inicio de cada párrafo se aplicará una sangría de primera línea de 0.25 puntos. El espacio entre párrafos y subtítulos será de 12 puntos.
3. El tamaño de los títulos y el contenido deberá ser de 12 puntos en negritas. Deberá iniciar con el título centrado; nombre del (los) autor (es) a la derecha en cursivas). Las palabras clave, la institución de procedencia y su correo electrónico estarán a pie de página
4. Los trabajos en extenso no deben exceder un máximo de 15 cuartillas, que deberán incluir: resumen en español, introducción, consideraciones teóricas, métodos, resultados, conclusiones y referencias bibliográficas (estilo APA). Se sugiere un máximo de tres figuras (600 dpi) y cuadros de forma sintética que resalte información relevante del estudio. El tamaño de las figuras y cuadros deben de ajustarse al margen del texto. Asimismo, el título debe de ser en negritas y centrado con un tamaño 12, y tipo de letra calibri. La fuente estará en la parte inferior con tamaño de letra 11 puntos y tipo de letra calibri. Las figuras y cuadros serán referenciadas en el texto y su fuente citada en la bibliografía.
5. La forma de realizar citas textuales o parafraseo será de acuerdo con las normas APA.

### **Fechas importantes:**

- Fecha límite para recibir trabajo en extenso: 18 de marzo de 2022.
- Fecha límite para el proceso de evaluación y dictamen de los trabajos en extenso: 30 de marzo de 2022.
- Fecha límite de emisión de cartas de aceptación: 7 de abril de 2022.

### **Comité Organizador**

Dr. Salvador Villerías Salinas

Centro de Investigación y Posgrado en Estudios Socioterritoriales Acapulco, UAGro.

Dra. Columba Rodríguez Alviso

Centro de Ciencias para el Desarrollo Regional, UAGro.

Dra. Julia Fraga Verdugo  
Centro de Investigación y de Estudios Avanzados (CINVESTAV), Mérida.

Dra. Marcela Virginia Santana Juárez  
Facultad de Geografía, UAEMex.

Dr. Valente Vázquez Solís  
Facultad de Ciencias Sociales y Humanidades, UASLP.

Dr. Armando García de León Loza  
Instituto de Geografía, UNAM.

Facultad de Ciencias Sociales y Humanidades



Instituto de Geografía, UNAM



Centro de Investigación y de Estudios Avanzados Unidad Mérida (CINVESTAV-Mérida)



Facultad de Geografía (UAEMEX)

